



АДМИНИСТРАЦИЯ ГОРОДА ПЕРМИ
ДЕПАРТАМЕНТ ЗЕМЕЛЬНЫХ ОТНОШЕНИЙ

РЕШЕНИЕ

о размещении объектов № 201-44-425 от 25 ИЮН 2021

г. Пермь, ул. Сибирская, 15

Департамент земельных отношений администрации города Перми в соответствии с пунктом 3 статьи 39.36 Земельного кодекса Российской Федерации, Положением о порядке и условиях размещения объектов на землях или земельных участках, находящихся в государственной или муниципальной собственности, на территории Пермского края без предоставления земельных участков и установления сервитутов, публичного сервитута, утвержденным постановлением Правительства Пермского края от 22 июля 2015 г. № 478-п, заявлением от 16 июня 2021 г. № 21-01-06-9935

разрешает ОАО «МРСК Урала» (ИНН 6671163413, ОГРН 1056604000970, место нахождения: 620026, Свердловская область, г. Екатеринбург, ул. Мамина-Сибиряка, д. 140)

размещение объекта: линии электропередачи классом напряжения до 35 кВ, а также связанные с ними трансформаторные подстанции, распределительные пункты и иное предназначенное для осуществления передачи электрической энергии оборудование, для размещения которых не требуется разрешения на строительство (КТПП 6/0,4 кВ с оборудованием учета э/э, ОПС и ИТКЗ, КЛ 6 кВ, ВЛ 0,4 кВ, оборудование учета э/э на опоре ВЛ 0,4 кВ для электроснабжения гаражей-боксов по адресу: Пермский край, г. Пермь, Кировский район, Кооператив «Лесной», ул. Пензенская, дом №79, корпус А, Б, В, Г).

на землях: государственная собственность на которые не разграничена

на срок: 1 год

местоположение: Пермский край, г. Пермь, Кировский район, ул. Пензенская, дом №79, корпус А, Б, В, Г, кооператив «Лесной»

способ размещения объекта: подземный, надземный, наземный

Территория, согласно схеме, расположена в зоне с особым условием использования территорий: приаэродромная территория аэродрома аэропорта Большое Савино.

ОАО «МРСК Урала»:

1. Соблюдать Правила использования воздушного пространства, установленные постановлением Правительства Российской Федерации от 11 марта 2010 г. № 138 «Об утверждении Федеральных правил использования воздушного пространства Российской Федерации»;

2. В соответствии с пунктом 7(2) Положения о порядке и условиях размещения объектов на землях или земельных участках, находящихся в государственной или муниципальной собственности, на территории Пермского края без предоставления земельных участков и установления сервитутов, публичного сервитута, утвержденного Постановлением Правительства Пермского края от 22 июля 2015 г. № 478-п, представить в департамент земельных отношений администрации города Перми в течение 1 месяца с момента размещения объектов материалы контрольной геодезической съемки размещенных объектов на бумажном и электронном носителях на безвозмездной основе.

Приложение: схема предполагаемых к использованию земель или части земельного участка на 1 л. в 1 экз.

Исполняющий обязанности заместителя
главы администрации города Перми –
начальника департамента земельных
отношений администрации города Перми



м.п.

Е.Н.Гонцова

Схема предполагаемых к использованию земель или части земельного участка

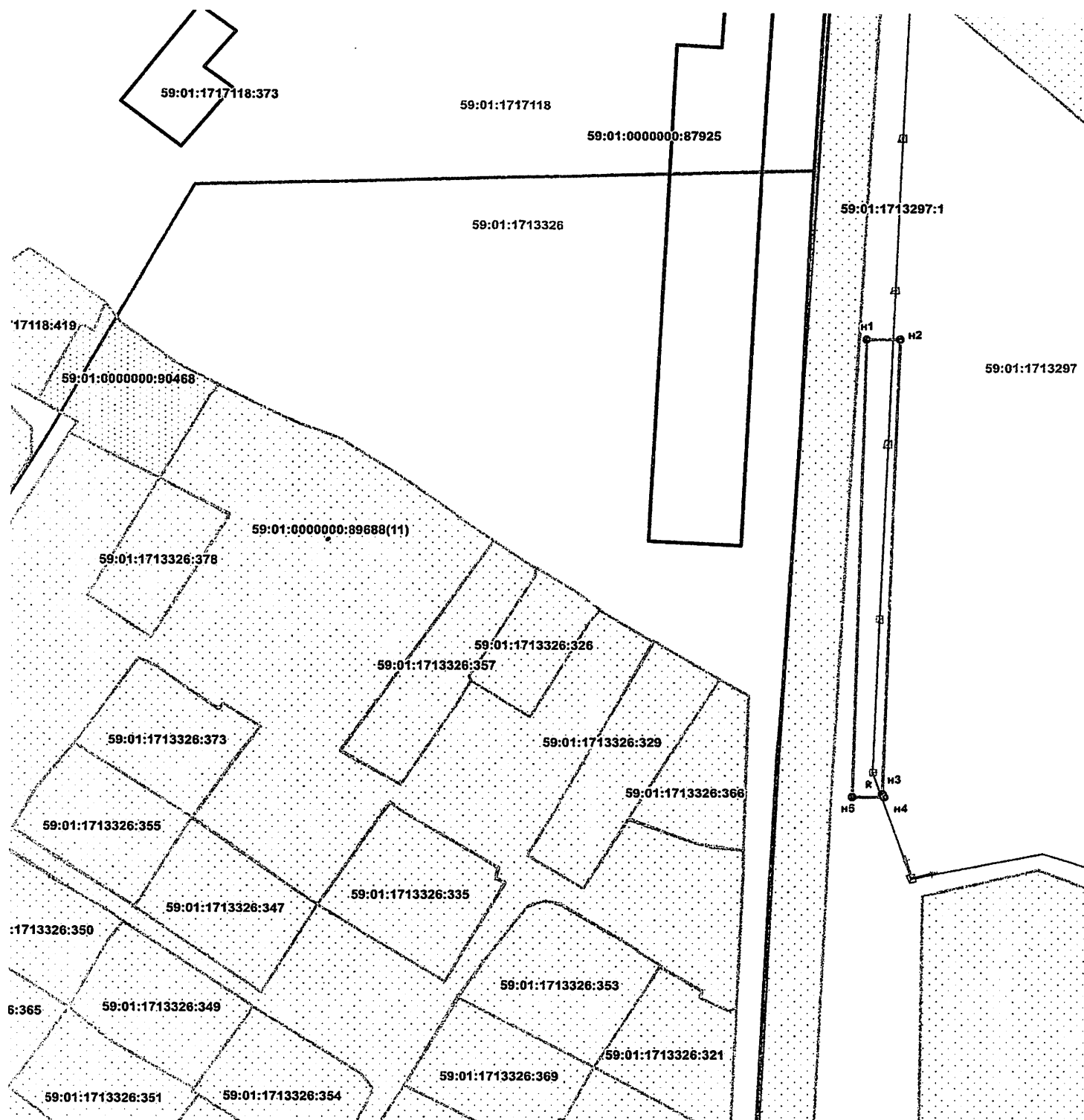
Объект: Строительство КТПП 6/0,4 кВ с оборудованием учета э/э, ОПС и ИТКЗ, КЛ 6 кВ, ВЛ 0,4 кВ, оборудование
адресу: Пермский край, г. Пермь, Кировский район, Кооператив "Лесной", ул. Пензенская, дом №79, корпус А, Б, В,

Местоположение: Пермский край, г. Пермь, Кировский район, Кооператив "Лесной", ул. Пензенская, дом №79,

Площадь земель или части земельного участка, кв.м.: 443

Категория земель: земли населённых пунктов

Вид разрешенного использования: линии электропередачи классом напряжения до 35 кВ, а также связанные с ними
предназначенное для осуществления передачи электрической энергии оборудование, для размещения которых не тре

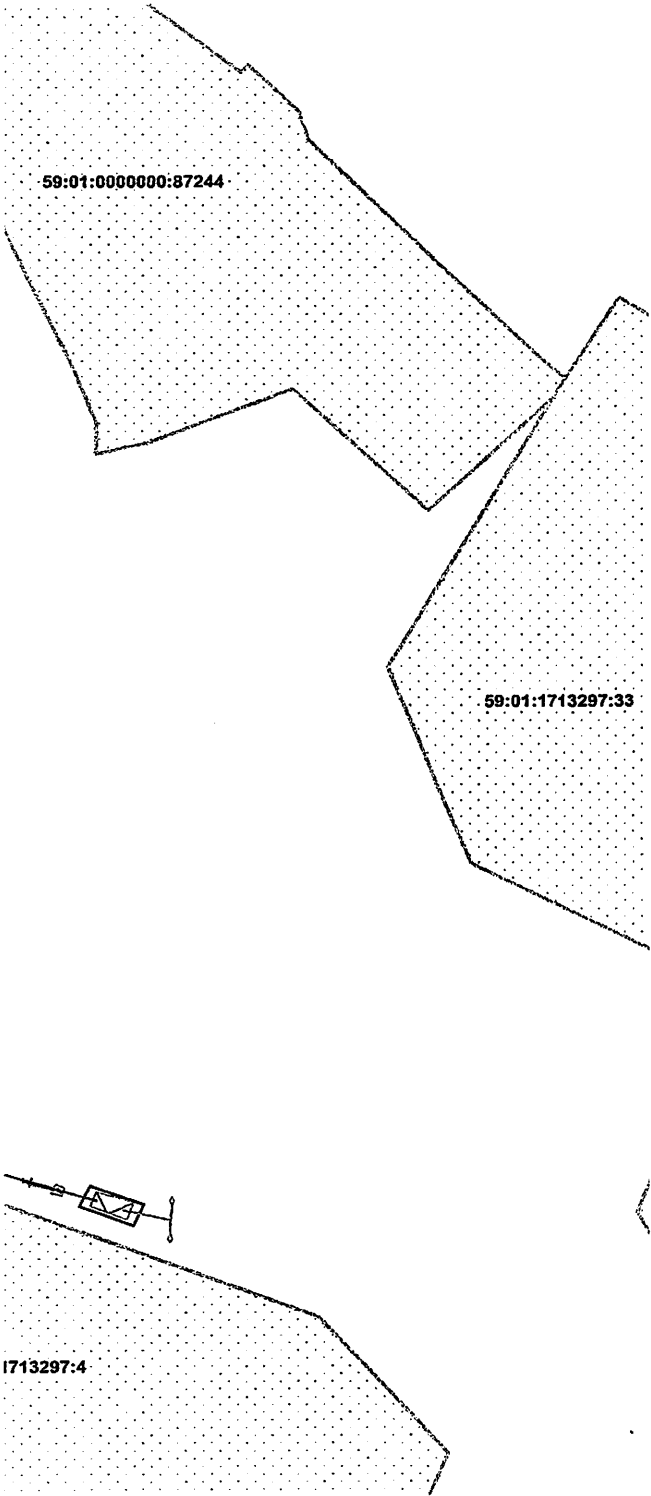


Масштаб 1:1000

э/э на опоре ВЛ 0,4 кВ для электроснабжения гаражей боксов по

ус А, Б, В, Г

нсформаторные подстанции, распределительные пункты и иное
ся разрешения на строительство




**Каталог координат поворотных точек
полосы отвода на период строительства
Система координат МСК-59**

Обозначение характерных точек границ	Координаты (МСК-59), м	
	X	Y
н1	518553,06	2214217,30
н2	518552,85	2214222,90
н3	518470,10	2214220,17
н4	518469,64	2214220,41
н5	518469,64	2214215,14
н1	518553,06	2214217,30

Описание границ смежных землепользователей:
от т.н1 до т.н1 земли общего пользования

Условные обозначения:

- граница земельного участка под объекты предполагаемого для использования
- существующая часть границы, имеющиеся в ГКН сведения о котором достаточно для определения ее местоположения
- граница кадастрового квартала
- 59:01:1713297:1 номер кадастрового квартала
- 59:01:1713297:1 кадастровый номер учтенного земельного участка
- н1 поворотные точки земельного участка под объект предполагаемого для использования
- ОКС

Заявитель  /Крапивин А.В./
МП

(для юридических лиц и индивидуальных предпринимателей)
(По доверенности № ПЭ-057-2021 от 15.01.2021г)